



O B E C B L A T N I C E

Blatnice 45, 330 25 Blatnice, okres Plzeň-sever, IČ 00257567

Telefon: 377 881 574
e-mail: blatnice@blatnice.cz
www.blatnice.cz
ID DS: v9rbq6y


Váš dopis č.j.:
Ze dne:

Naše č.j.: BLAT340 /2023
V Blatnici dne: 14.09.2023


Ing. 

K Plzni 13
318 00 Plzeň

**Věc: Poskytnutí informace na žádost dle ust. § 4a zákona č. 106/1999 Sb.
Žádost o doplnění informací Čj. BLAT 109/2023 ze dne 24.2.2023**

Dne 4.9.2023 obec Blatnice obdržela Vámi sepsanou žádost v zastoupení paní  bytem Blatnice č.p. 227 následujícího znění:



„Obracíme se opakovaně na Obec Blatnice, která je v současné době vlastníkem pozemku p.č.551 v k.ú. Blatnice, s žádostí o doplnění informací, které nám byly poskytnuty pod výše uvedeným číslem jednacím. Dotazem na Katastru nemovitostí Plzeňského kraje kat. pracoviště Plzeň-sever jsme si ověřili, že ke snížení výměry našeho pozemku /parcely/ v roce 1987 došlo údajně opravou chybně uvedené původní výměry. My jsme o tomto rozhodnutí nevěděli a po celou dobu od zakoupení tohoto pozemku jsme jej užívali a užíváme oplocený v původní výměře.

O snížení výměry pozemku a o změně hranice, která v současné době je prakticky v polovině pozemku č. 481 jsme se dozvěděli až po úmrtí p.  při vyřizování dědictví.

Od zakoupení tohoto pozemku v roce 1984, který jsme užívali v dobré víře jako pozemek vlastní, si nejsme vědomi toho, že by s námi někdo jednal o snížení výměry pozemku a změně původní hranice. Vzhledem k tomu, že se jednalo o snížení původní výměry pozemku p.č. 481v našem vlastnictví o polovinu, tak s tím **bez zjištění konkrétních důvodů a oprávněnosti tohoto zásahu do našeho vlastnického práva nemůžeme souhlasit.**

Na základě zákona 106/1999 Sb. o volném přístupu k informacím Vás žádáme o poskytnutí následujících doplňujících informací a to formou kopií předmětných dokumentů. Náklady na pořízení kopií samozřejmě uhradíme.

1) Nabývací titul na základě kterého se stala obec Blatnice vlastníkem pozemku p.č. 551 v k.ú. Blatnice a k jakému dni byl proveden vklad práva do katastru nemovitostí pro obec Blatnice.

2) Dokument, který dokládá a odůvodňuje Vámi uváděnou skutečnost, že p.  uzavřela s MNV Blatnice dohodu o hranicích mezi pozemky ve vlastnictví manželů  p.č.481 a obcí Blatnice p.č.551 před platností obnoveného operátu, která byla vyhlášena 20.11.1987.“

K této Vaší žádosti sděluji, že obec Blatnice nabyla vlastnické právo k pozemku parc.č. 551 v k.ú. Blatnice na základě § 1 zákona č. 172/1991 Sb. ze dne 21.6.1999, s tím, že do té doby byl pozemek p.č. 551 v k.ú. Blatnice ve vlastnictví České republiky a ke dni 23.11.1990 příslušelo právo hospodaření Místnímu národnímu výboru Blatnice, jehož práva a závazky přešly na obec Blatnice.

K tomu příkládám v příloze listinu, která je oficiálním nabývacím titulem a je založena v evidenci katastru nemovitostí.

K tomu současně sděluji, že dokumenty vypracované v době činnosti MNV Blatnice tj. z doby před rokem 1990, již obec Blatnice nemá k dispozici (mimo stavebních písemností, které se archivují delší dobu) a tyto běžné dokumenty byly dle spisového a skartačního řádu předány ke skartaci.

K tomu doplňuji, že dle informací získaných cestou Katastrálního úřadu pro Plzeňský kraj v lokalitě, kde je situován předmětný pozemek, probíhala v osmdesátých letech 20. století tvorba základní mapy velkého měřítka. Před zahájením měřických prací se konalo místní šetření, jehož účelem bylo vyšetřit a podle potřeby označit všechny předměty měření a druhy hranic a vyšetřit údaje pro popis mapy a pro založení písemného operátu evidence nemovitostí. Předmětem měření byly všechny druhy správních hranic, hranice vlastnické, uživatelské, druhy pozemků, hranice přírodních, památkových a lesních rezervací atd. Předmětný pozemek byl vyznačen v novoměřickém náčrtu č. 73 a označen parcelním číslem 551. V soupisu nemovitostí č. 73 byla hranice mezi p.č. 481 a p.č. 551 podepsána vlastníky, a to paní [redacted] a tehdejším zástupcem Místního národního výboru Blatnice. Platnost obnoveného operátu byla vyhlášena ke dni 20. 11. 1987. Mapa v měřítku 1:2880 byla nahrazena novou analogovou mapou v měřítku 1:2000 a původní operát se vyhlášením platnosti stal neplatným. Od této doby nedošlo k žádné změně v hranicích pozemku p.č. 551.

S pozdravem



Starosta obce Blatnice

OBEC BLATNICE

Blatnice 45

330 25 Blatnice

tel. 377 881 574

e-mail: blatnice@blatnice.cz

-2-